

70x100 cm

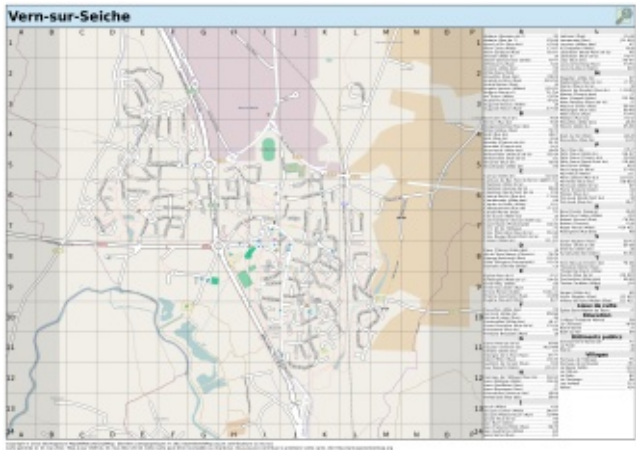
Vern-sur-Seiche



Légende									
Hydrographie									
Relief									
Voies de communication									
Urbanisme									
Forêt									
Parcelles cadastrales									
Autres									

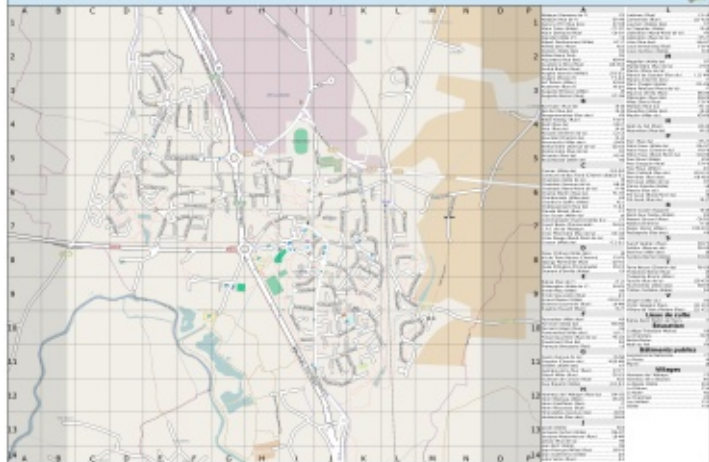
Copyright © 2010 geographisch.de/Geoportal.de. Dieses geographische © 2010 Geoportal.de wird unter der Lizenz
Creative Commons BY-NC-SA 4.0 International veröffentlicht. Alle Rechte vorbehalten. Alle Daten sind geographisch.

100x70 cm



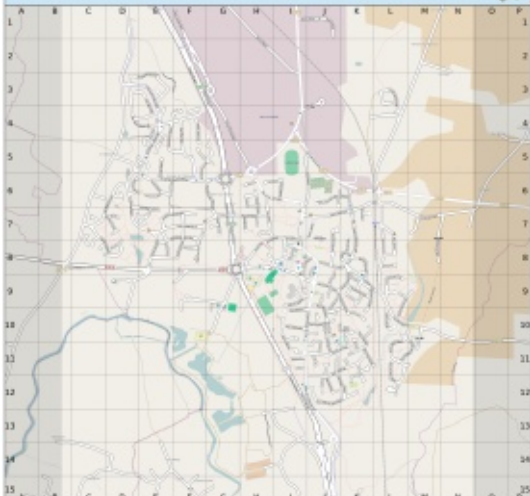
100x100 cm

Vern-sur-Seiche



Copyright © 2010, tous droits réservés. Toute réimpression ou utilisation non autorisée sans la permission écrite de la maison d'édition est formellement interdite.

Vern-sur-Seiche

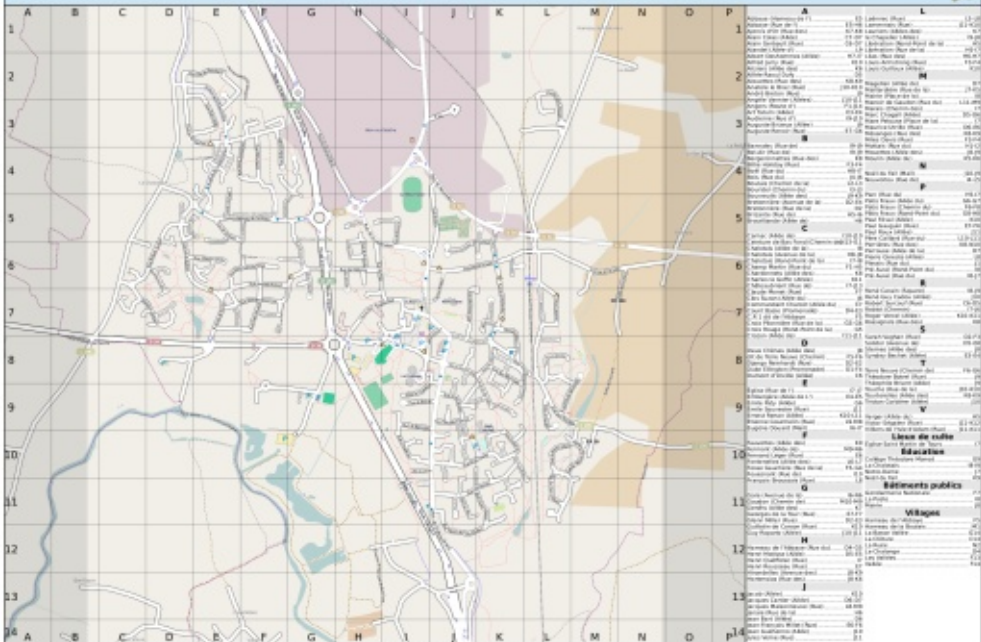


Lignes de route		Bâtiments		Mobilier public		Végétation	
1	100	1	100	1	100	1	100
2	200	2	200	2	200	2	200
3	300	3	300	3	300	3	300
4	400	4	400	4	400	4	400
5	500	5	500	5	500	5	500
6	600	6	600	6	600	6	600
7	700	7	700	7	700	7	700
8	800	8	800	8	800	8	800
9	900	9	900	9	900	9	900
10	1000	10	1000	10	1000	10	1000
11	1100	11	1100	11	1100	11	1100
12	1200	12	1200	12	1200	12	1200
13	1300	13	1300	13	1300	13	1300
14	1400	14	1400	14	1400	14	1400
15	1500	15	1500	15	1500	15	1500

Copyright © 2012 IGN. Tous droits réservés. Toute réimpression ou utilisation non autorisée sans la permission écrite de la IGN est formellement interdite. Toute réimpression ou utilisation non autorisée sans la permission écrite de la IGN est formellement interdite.

100x100 cm

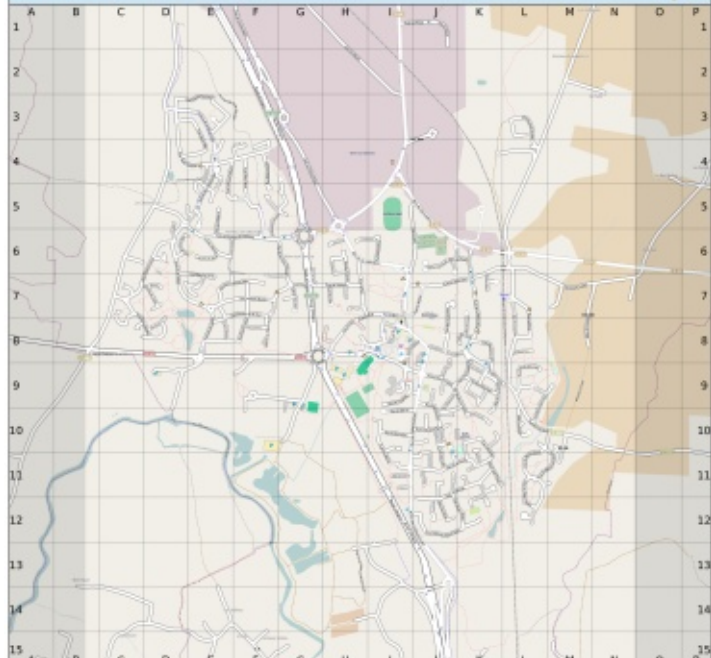
Vern-sur-Seiche



150x100 cm

100x150 cm

Vern-sur-Seiche



1	2	3	4	5	6	7	8	9	10	11	12	13	14	15	
A	B	C	D	E	F	G	H	I	J	K	L	M	N	O	P
1500m	1400m	1300m	1200m	1100m	1000m	900m	800m	700m	600m	500m	400m	300m	200m	100m	0m

Copyright © 2012 développeurs MapOSM4/OsM4Map. Données cartographiques © 2012 OpenStreetMap et contributeurs. Ici ou là.
Carte générée le 03 mai 2013. Mise à jour OSM le 02 mai 2012 07:30. Cette carte peut être téléchargée ou imprimée. Vous pouvez contribuer à améliorer cette carte. Voir <http://wiki.openstreetmap.org>